

филиал ФГБУ "ФКП Росреестра" по Свердловской области

(полное наименование органа кадастрового учета)

КАДАСТРОВЫЙ ПАСПОРТ ЗЕМЕЛЬНОГО УЧАСТКА

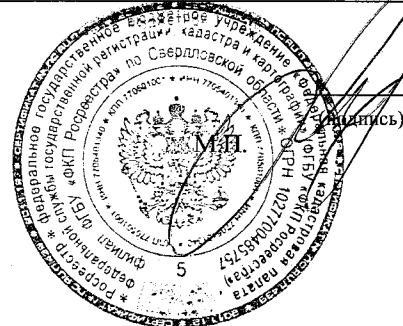
КП.1

"21" июля 2014 г. № 66/301/14-371439

1	Кадастровый номер: <u>66:36:3203001:1003</u>	2	Лист № <u>1</u>	3	Всего листов: <u>2</u>
4	Номер кадастрового квартала: 66:36:3203001				
Общие сведения					
5	Предыдущие номера: 66:36:3203001:9	6	Дата внесения номера в государственный кадастр недвижимости: 21.07.2014		
7	—				
8	Местоположение: Свердловская область, г.Верхняя Пышма, участок находится примерно в 200 м. по направлению на юго-восток от ориентира г.Верхняя Пышма, расположенного за пределами участка, адрес ориентира: Свердловская область, г.Верхняя Пышма. (участок 2)				
9	Категория земель: Земли населенных пунктов				
10	Разрешенное использование: для размещения производственных и административных зданий, строений, сооружений промышленности, коммунального хозяйства, материально-технического, продовольственного снабжения, сбыта и заготовок, проездов, тупиков				
11	Площадь: 27000+/-58 кв. м				
12	Кадастровая стоимость (руб.): 37969560				
13	Сведения о правах: —				
14	Особые отметки: Предыдущий кадастровый номер 66:36:3203001:9 равнозначен кадастровому номеру 66:36:32 03 001:0009.				
15	Сведения о природных объектах: —				
16	Дополнительные сведения для регистрации прав на образованные земельные участки	16.1	Номера образованных участков: 66:36:3203001:1002, 66:36:3203001:1003, 66:36:3203001:1004, 66:36:3203001:1005		
		16.2	Номер участка, преобразованного в результате выдела: —		
		16.3	Номера участков, подлежащих снятию с кадастрового учета: 66:36:3203001:9		
		16.4	Характер сведений государственного кадастра недвижимости (статус записи о земельном участке): Сведения о земельном участке носят временный характер. Дата истечения срока действия временного характера - 22.07.2019.		

Инженер II категории Березовского отдела

(наименование должности)



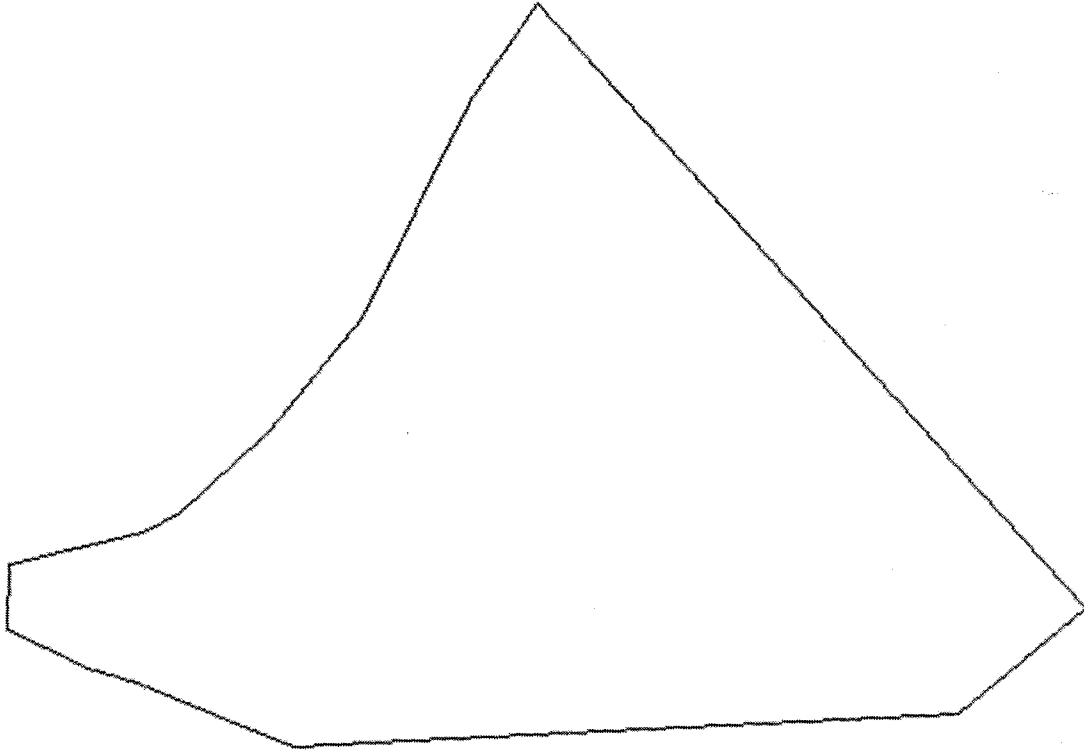
А. П. Русанова

(инициалы, фамилия)


КАДАСТРОВЫЙ ПАСПОРТ ЗЕМЕЛЬНОГО УЧАСТКА

КП.2

"21" июля 2014 г. № 66/301/14-371439

1	Кадастровый номер: <u>66:36:3203001:1003</u>	2	Лист № <u>2</u>	3	Всего листов: <u>2</u>
4	План (чертеж, схема) земельного участка 				
5	Масштаб <u>1:2000</u>		Условные знаки: —		

Инженер II категории Березовского отдела
(наименование должности)



А. П. Русанова
(инициалы, фамилия)